

Stadt Rabenau,
Lks. Sächsische Schweiz-Osterzgebirge

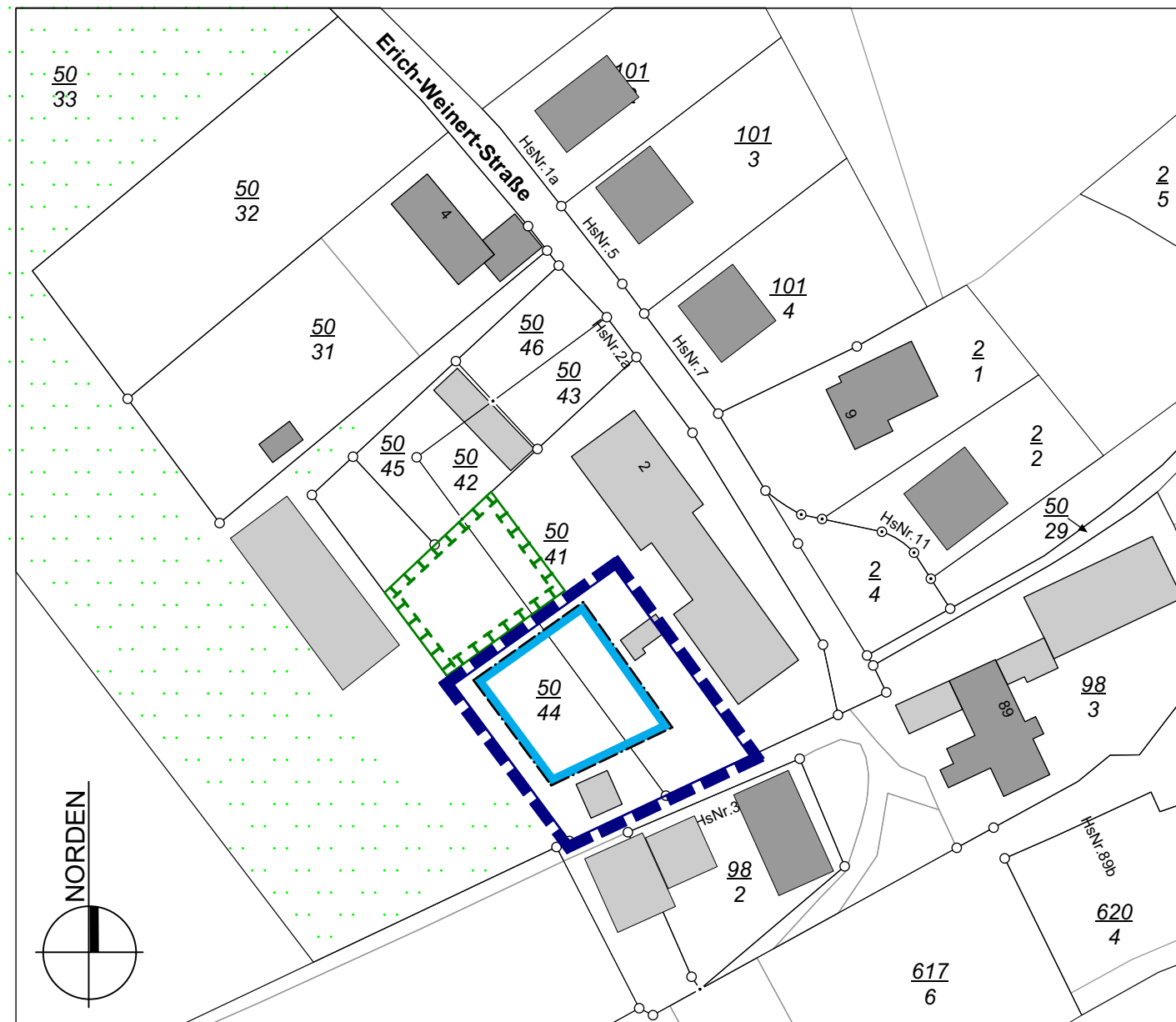
Ergänzungssatzung "Oelsa, Erich-Weinert-Straße 2" Rabenau

Karte zur Satzung M 1 : 1 000

Planfassung: März 2022

Satzungsbeschluss: 04.07.2022







mit redaktioneller Ergänzung gemäß Abwägung vom 04.07.2022



Quellenvermerk Kartengrundlage: [GeoSN] "dl-de/by-2-0" www.govdata.de/dl-de/by-2-0



Übersichtsplan zur Lage des Satzungsgebietes

-  Geltungsbereich der Ergänzungssatzung
-  Baugrenze
-  Flächen für Maßnahmen zum Schutz, zur Pflege und zur Entwicklung von Natur und Landschaft
-  vorhandene Haupt- und Nebengebäude
-  Flurstücksnummer
-  Flurstücksgrenze

ausgefertigt: Rabenau, den

Thomas Paul
Bürgermeister

Ergänzungssatzung "Oelsa, Erich-Weinert-Straße 2" Rabenau / März 2022



PLANUNGSBÜRO BOTHE
Wasstraße 8, 01219 Dresden
www.planungsbuero-bothe.de



Landschaftsarchitektur-Büro Grohmann
01219 Dresden, Wasstraße 8
www.buero-grohmann.de