

Bisherige Darstellung des Flächennutzungsplanes M 1 : 5000



Verfahrensvermerke:

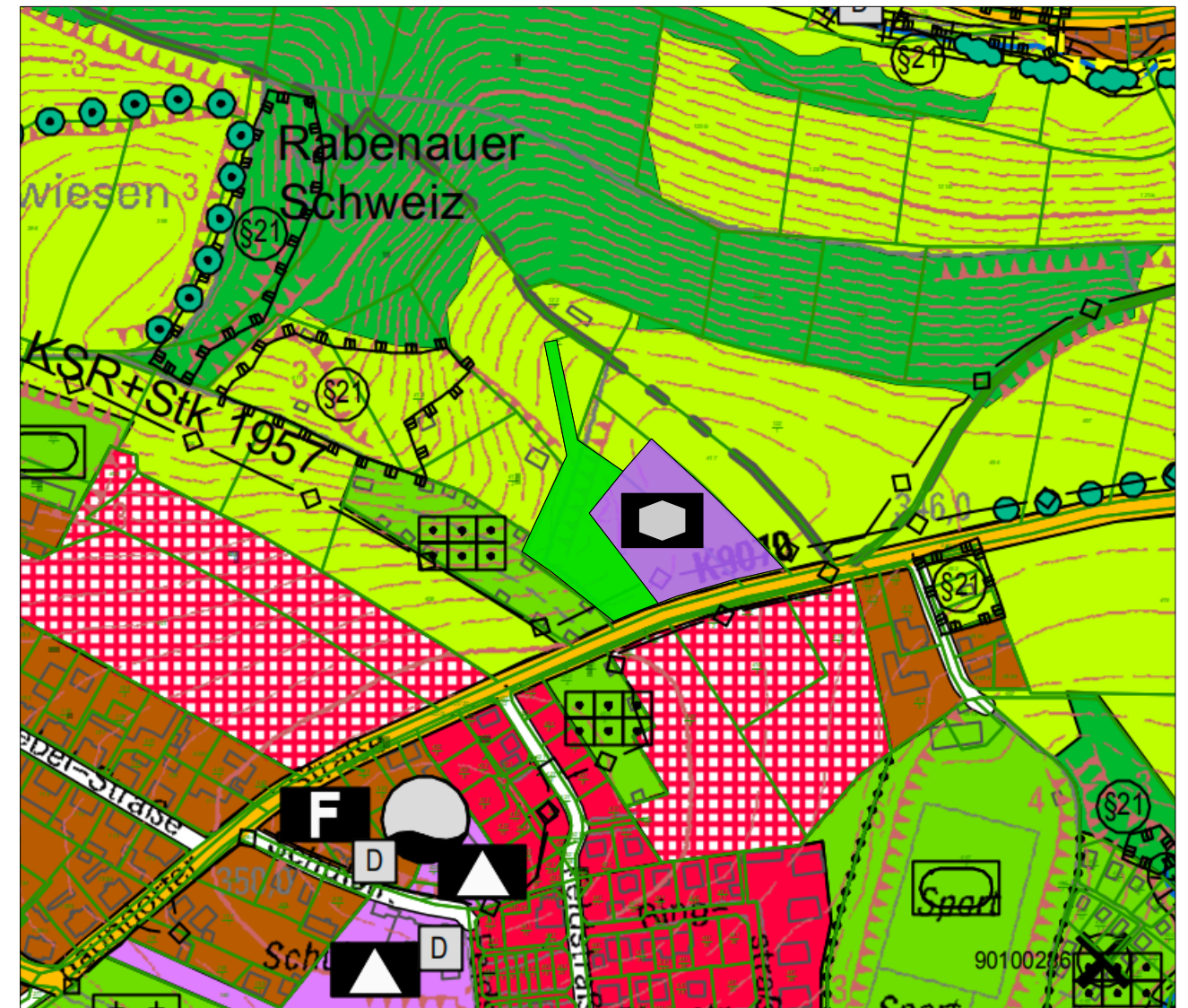
1. Aufstellungsbeschluss 13.12.2021
2. Veröffentlichung und öffentliche Auslegung 07.10.2024 - 15.11.2024
3. Abwägungsbeschluss
4. Feststellungsbeschluss
5. Das Landratsamt hat die 4. Änderung des Flächennutzungsplanes mit Bescheid vom [] genehmigt.
6. ausgefertigt: Rabenau, den [] Siegel
7. Die Erteilung der Genehmigung wurde am [] gemäß § 6 Abs. 5 BauGB ortsüblich bekannt gemacht.
Die 4. Änderung des Flächennutzungsplanes ist damit wirksam.

Rabenau, den []

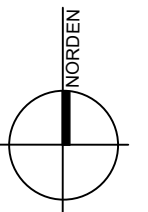
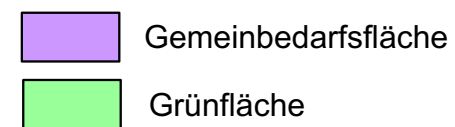
Siegel

Thomas Paul
Bürgermeister

Thomas Paul
Bürgermeister



neue Darstellung des Flächennutzungsplanes M 1 : 5000



4. Änderung des Flächennutzungsplanes der Stadt Rabenau

Planfassung vom September 2024



PLANUNGSBÜRO BOTHE
Wasastraße 8, 01219 Dresden
www.planungsbuero-bothe.de