ERLEBNISWEG "SAGENHAFTER MÜHLBERG" IN RABENAU/SA.

Maßnahme 1: Instandsetzung des Fußweges mit öffentlicher Beleuchtung und Entwässerung als Verbindungsweg zwischen Stadtzentrum und Rabenauer Grund (Kleinbahn)

NORD
M 1:250

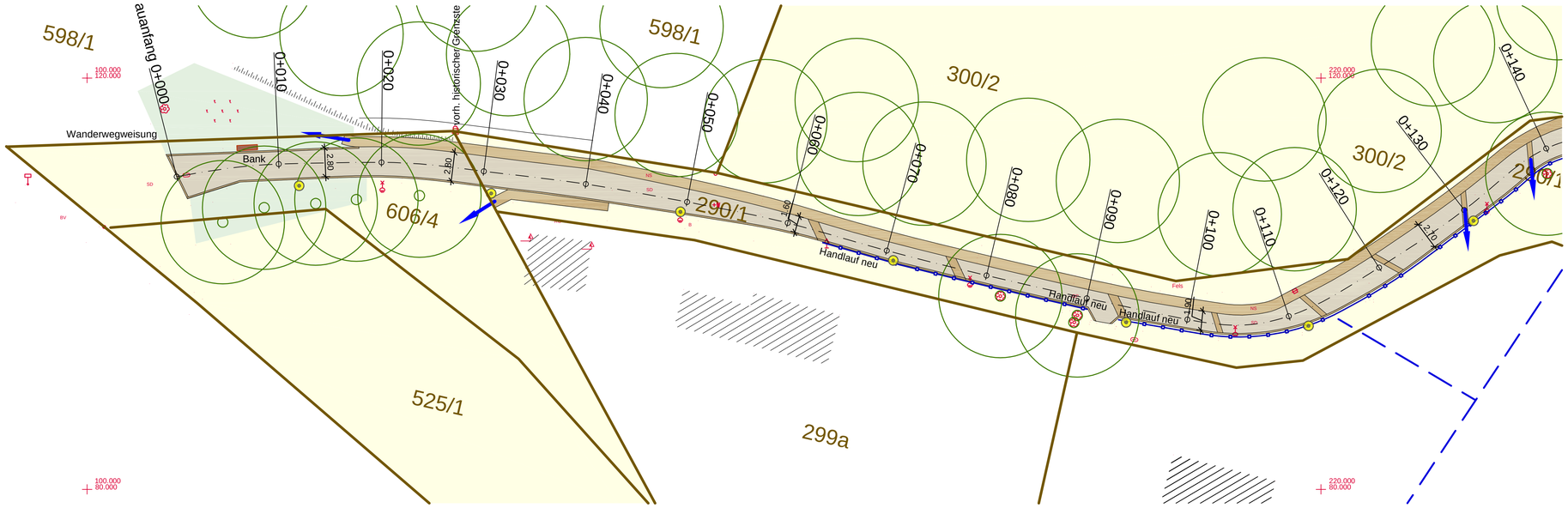

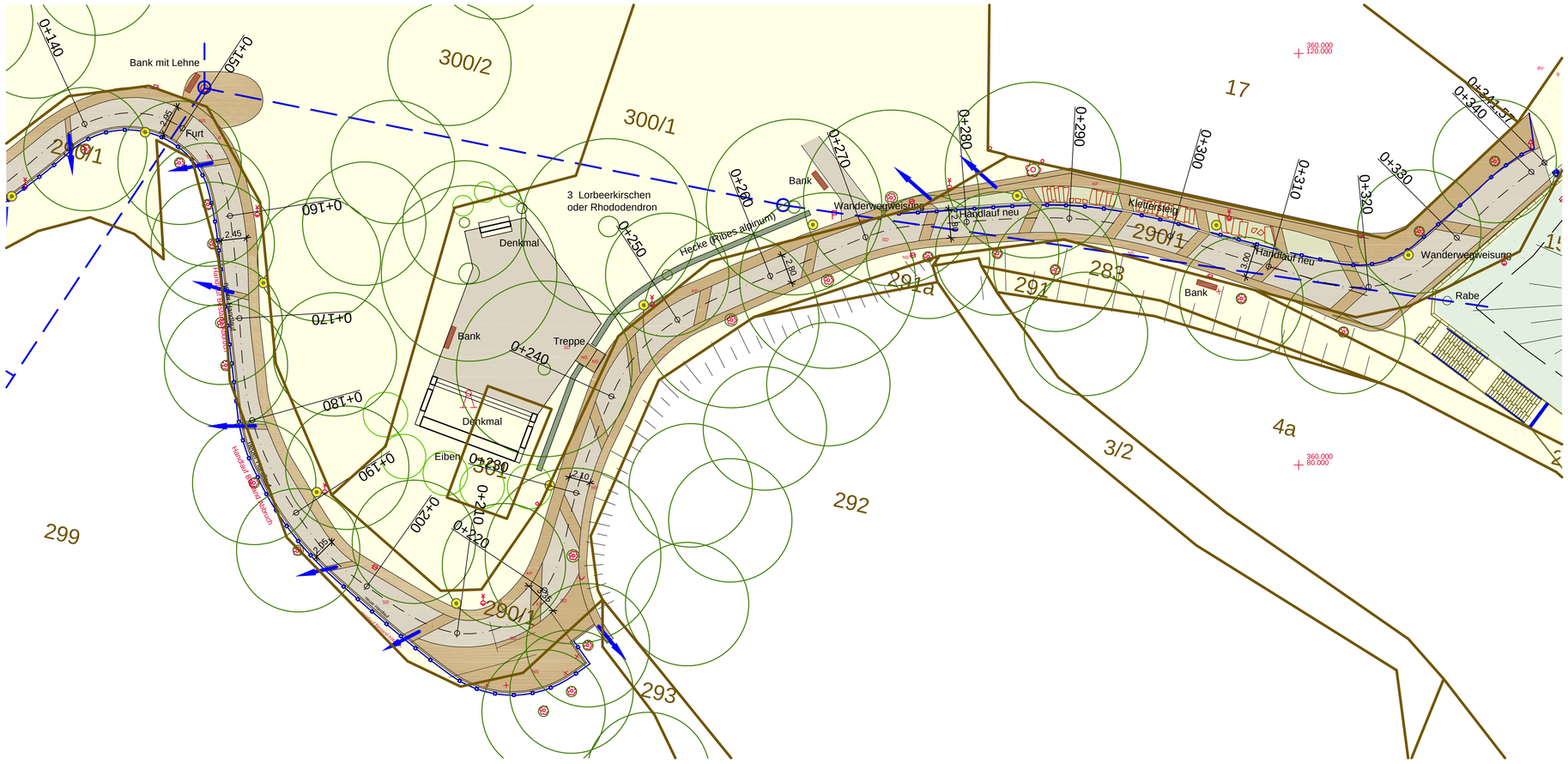

Legende

- wassergebunde Wegedecke
- Granitpflaster
- Klettersteig (Naturstein)
- Rinnen/Querschläge
- Regenwasserableitung in angrenzende Flächen
- Bank
- Mastleuchte neu
- Flurstücksgrenzen
- Flurstück in Eigentum Stadt Rabenau
- 173 Flurstücksnummer

Bäume

- Bäume Bestand
- Neupflanzungen

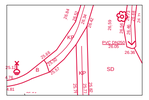

Entwurfsvermessung

Entwurfsvermessung

Bauherr:	Stadtverwaltung Rabenau		Anlage 1
		01734 Rabenau	03/19
Planung:	Landschaftsarchitektur Frase		Datum: 12.05.2020
			Maßstab: 1:250
Vermessungsbüro Dipl.-Ing. Jörg Leibiger			
Beratender Ingenieur			
Anerkannte Stelle für Katasterfortführung, Freiberg Str. 28B, 01662 Meißen, Tel. 03521/ 7 12 12, Fax: 03521/ 7 12 13			
Mühlberg - Fußweg nach dem Bahnhof			
Gemarkung: Rabenau	Lageplan: Lage	Genehmigung:	Vermessung: 04.06.2020
Flur/Flurstück:	Maßstab: 1:250	Amt:	Liegenschaftsbuch:
Flurstücksgrenze - Grenze	Höhenlage: ± 0	Datum: 1:1000 1:2	Grundriß: Grundriß: 04.06.2020

Lagebezug: lokal Höhenbezug: ±0,00 = lokal

INDEX	BEARBEITER	DATUM	ÄNDERUNGEN / BEMERKUNGEN

PROJEKT:	Erlebnisweg "Sagenhafter Mühlberg" Maßnahme 1: Instandsetzung Fußweg mit öffentlicher Beleuchtung und Entwässerung als Verbindungsweg zw. Stadtzentrum und Rabenauer Grund (Kleinbahn)	OBJEKTPLANUNG	
LEISTUNGSPHASE:	Entwurfsplanung/Genehmigungsplanung		
PLANUNG:	LANDSCHAFTSARCHITEKTUR FRASE Ölsaer Weg 9, 01189 Dresden Tel: 0351/4216505 Fax: 0351/4216506	DATUM:	12.05.2020
BAUHERR:	Stadt Rabenau Markt 3 01734 Rabenau/Sa.	PROJEKT-NR.:	03/19
		BEARBEITER:	Frase
PLANBEZEICHNUNG:	Lageplan	MASSTAB:	1:250
		PLAN-NR.:	EP-01